













NOVÉ PLOCHY :

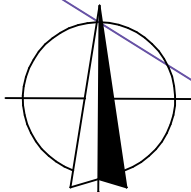
- POVRCH CHODNÍKU (ŠEDÝ, HLADKÝ)
VAROVNÉ A SIGNÁLNÍ PÁSY (ČERVENÝ, HMATNÝ)
TERÉNNÍ A SADOVÉ ÚPRAVY

NOVÉ SÍTĚ :

- ## VEŘEJNÉ OSVĚTLENÍ - PODZEMNÍ

~~STÁVAJÍCÍ SÍŤ:~~

- | | |
|--|---|
| NTL PLYNOVOD GASNET |  |
| STL PLYNOVOD GASNET |  |
| NEFUNKČNÍ PLYNOVOD GASNET |  |
| KANALIZACE JEDNOTNÁ |  |
| VODOVOD A PŘÍPOJKY |  |
| PODZEMNÍ VEDENÍ METALICKÉHO KABELU ČETIN |  |
| PODZEMNÍ VEDENÍ OPTICKÉHO KABELU ČETIN |  |
| PODZEMNÍ VEDENÍ NN DO 1 kV |  |
| PODZEMNÍ VEDENÍ VN DO 35 kV |  |
| VEDENÍ VO |  |
| ČD TELEMATIKA |  |
| VEDENÍ SŽDC |  |



DOKUMENTACE PRO PROVÁDĚNÍ STAVBY

SOUŘADNICOVÝ SYSTÉM S-JTSK, VÝŠKOVÝ SYSTÉM BALT p.v.

VYPRACOVAL	ZODP.PROJEKTANT	ŠNAPKA SLUŽBY S.R.O. HŘBITOVNÍ 651/8 TĚRLICKO	
ING. IVAN ŠNAPKA	ING. IVAN ŠNAPKA		
KATASTR: ČESKÝ TĚŠÍN	PARC.Č. 3277/1 A PŘILEHLÉ		
INVESTOR: MĚSTO ČESKÝ TĚŠÍN, NÁMĚSTÍ ČSA 1/1, ČESKÝ TĚŠÍN, 737 01		DATUM	09/2025
STAVBA: PŘECHOD PRO CHODCE NA UL.KARVINSKÁ U RESTAURACE NA BRANDÝSE, ČESKÝ TĚŠÍN		FORMÁT	A3
		MĚŘÍTKO	1:250
SO 101 PŘECHOD PRO CHODCE VYTYČOVACÍ VÝKRES		ČÍSLO VÝKRESU	D.1.06